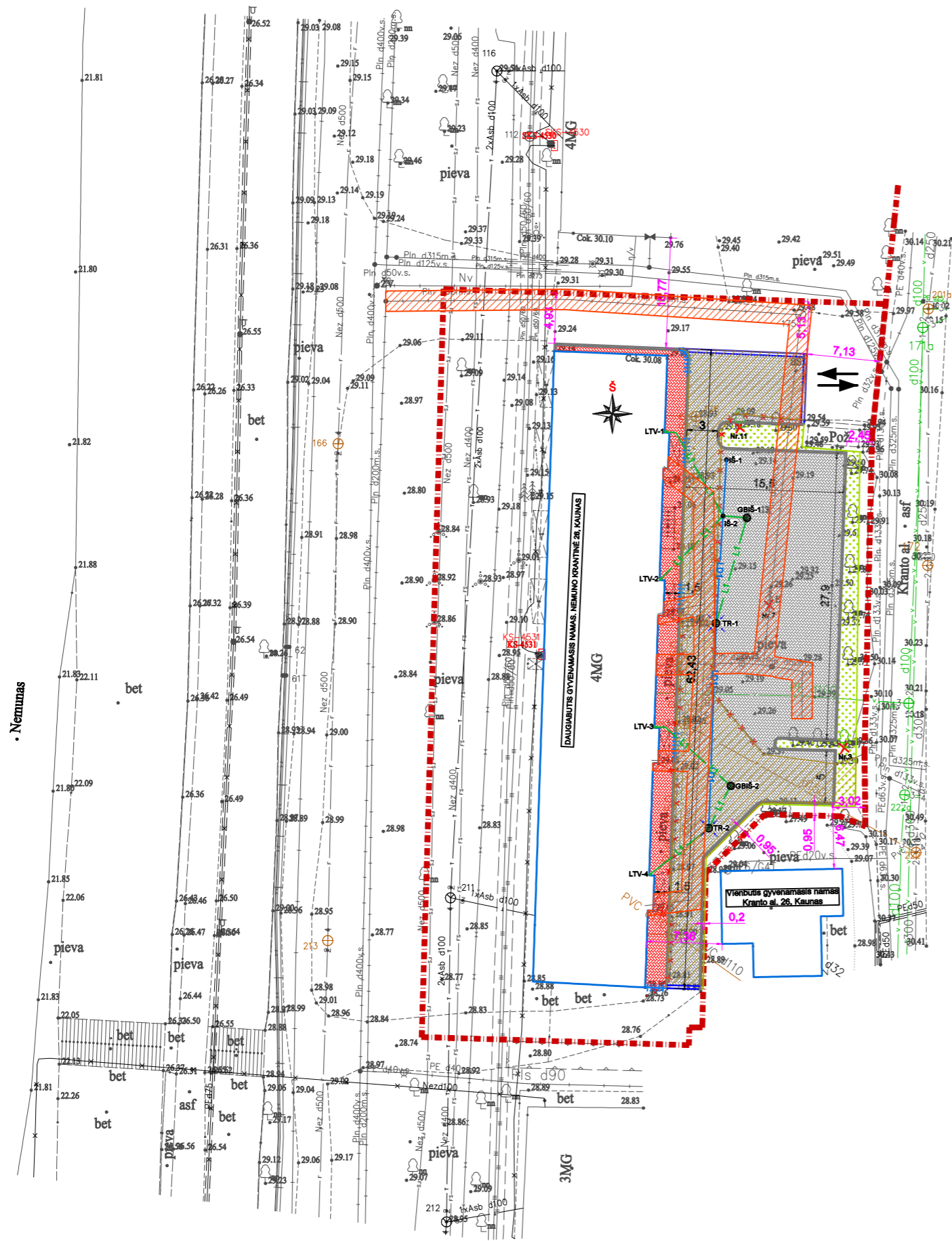


SITUACIJOS SCHEMA



SUTARTINIAI ŽYMĖJIMAI

- SKLYPO RIBA
- GATVĖS BORTAS
- VEJOS BORTAS
- PAGULDYTAS GATVĖS BORTAS
- VEJOS KRAŠTAS
- NUŽEMINTI GATVĖS BORTAI
- ARDOMA ESAMA ASFALTO DANGA
- VEJA
- NATŪRALIOS SPALVOS BETONINĖS TRINKELĖS
- RAUDONOS SPALVOS BETONINĖS TRINKELĖS
- ↔

 ĮVAŽIAVIMO-İŠVAŽIAVIMO VIETA
- ✕

 İŠARDOMOS METALINĖS TVORELĖS
- L1

 KERTAMI MEDŽIAI IR JŲ NUMERIS INVENTORIZACIJOS BYLOJE
- L1

 PVC DRENAŽO VAMDIS DN145/160 SU GEOTEKSTILĖS FILTRU
- L1

 PROJEKTUOJAMAS LIETAUS NUOTEKŲ TINKLAS
- İ-1

 PROJEKTUOJAMAS DRENAŽO LINIJOS APŽIŪROS ŠULINĖLIS DN425 SU DANGČIU IR DUGNU
- TR-1

 PROJEKTUOJAMAS LIETAUS NUOTEKŲ SURINKIMO ŠULINĖLIS SU GROTELĖMIS
- GBİ-2

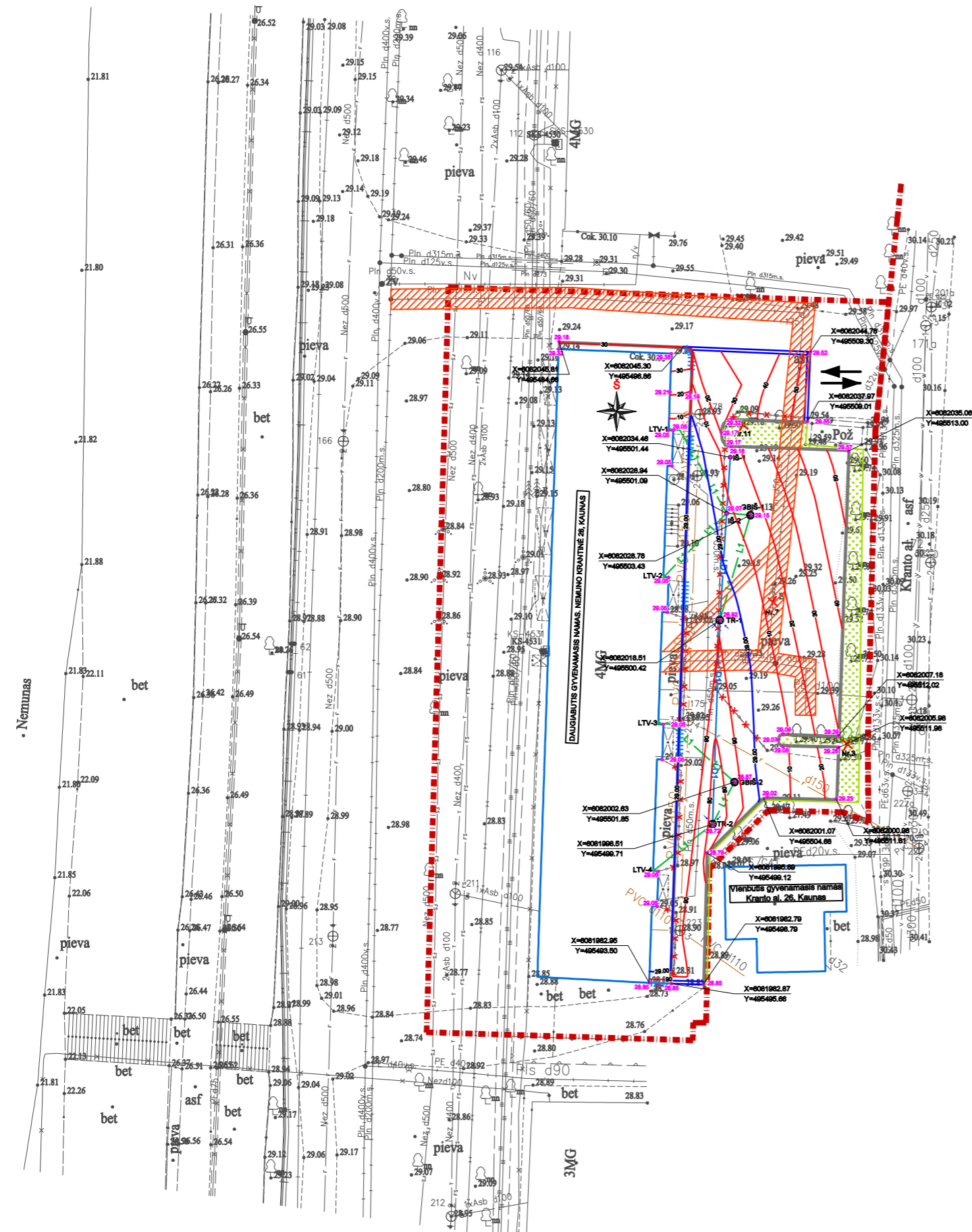
 PROJEKTUOJAMAS G/B D700/D2000 INFILTRACINIS ŠULINYS SU RAKINAMU DANGČIU IR KOPETĖLĖMIS

PASTABOS:

1. VISI MATMENYS NURODYTI METRAIS (m).
2. AUKŠČIŲ SISTEMA LAS07.

ESAMO MAŽO SLĖGIO DUJOTIEKIO APSAUGOS ZONA PO 1 METRĄ | ABI PUSES NUO MAŽO SLĖGIO DUJOTIEKIŲ VAMZDYNŲ

0	2023 05	Statybos leidimui, konkursui ir statybai.		
Laida	Data	Keitimų pavadinimas (priežastis)		
KVAL. PATV. DOK. NR.			STATINIO PROJEKTO PAVADINIMAS Kitos paskirties inžinerinio statinio, Nemuno krantinė 26 Kaune, supaprastintas statybos projektas	
	ADRESAS Nemuno krantinė 26, Kaunas			
37388	SPV	Martynas Jucevičius		
41170	SPDV	Martynas Jucevičius		
			DOKUMENTO PAVADINIMAS	LAIDA
			Dangų planas M1:500	0
LT	STATYTOJAS IR (ARBA) UŽSAKOVAS Butų savininkų bendrija „Naglis“		DOKUMENTO ŽYMUO IP22/01-01-SPP-B.01	LAPAS 1
				LAPŲ 1



SITUACIJOS SCHEMA



SUTARTINIAI ŽYMĖJIMAI

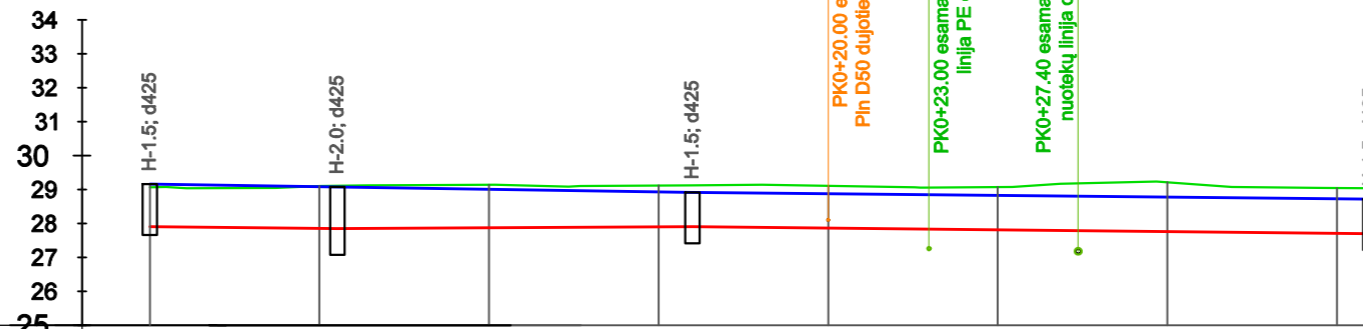
- - - SKLYPO RIBA
- GATVĖS BORTAS
- VEJOS BORTAS
- PAGULDYTAS GATVĖS BORTAS
- VEJOS KRAŠTAS
- + + + NUŽEMINTI GATVĖS BORTAI
- ARDOMA ESAMA ASFALTO DANGA
- VEJA
- NATŪRALIOS SPALVOS BETONINĖS TRINKELĖS
- RAUDONOS SPALVOS BETONINĖS TRINKELĖS
- X X ĮVAŽIAVIMO-İŠVAŽIAVIMO VIETA
- X X İŠARDOMOS METALINĖS TVORELĖS
- LTV-1 KERTAMI MEDŽIAI IR JŲ NUMERIS INVENTORIZACIJOS BYLOJE
- LTV-1 PVC DRENAŽO VAMDIS DN145/160 SU GEOTEKSTILĖS FILTRU
- L1 PROJEKTUOJAMAS LIETAUS NUOTEKŲ TINKLAS
- İŞ-1 PROJEKTUOJAMAS DRENAŽO LINIJOS APŽIŪROS ŠULINĖLIS DN425 SU DANGČIU IR DUGNU
- TR-1 PROJEKTUOJAMAS LIETAUS NUOTEKŲ SURINKIMO ŠULINĖLIS SU GROTELĖMIS
- GBI-2 PROJEKTUOJAMAS G/B D700/D2000 INFILTRACINIS ŠULINYS SU RAKINAMU DANGČIU IR KOPETĖLĖMIS

PASTABOS:

1. VISI MATMENYS NURODYTI METRAIS (m).
2. AUKŠČIŲ SISTEMA LAS07.

0	2023 05	Statybos leidimui, konkursui ir statybai.		
Laida	Data	Keitimų pavadinimas (priežastis)		
KVAL. PATV. DOK. NR.			STATINIO PROJEKTO PAVADINIMAS Kitos paskirties inžinerinio statinio, Nemuno krantinė 26 Kaune, supaprastintas statybos projektas	
	37388 SPV Martynas Jucevičius		ADRESAS Nemuno krantinė 26, Kaunas	
41170	SPDV	Martynas Jucevičius	DOKUMENTO PAVADINIMAS Nužymėjimo ir aukščių planas M1:500	
LT	STATYTOJAS IR (ARBA) UŽSAKOVAS Butų savininkų bendrija „Naglis“		DOKUMENTO ŽYMUO IP22/01-01-SPP-B.02	LAIDA 0 LAPAS 1 LAPŲ 1

Dangos konstrukcijos drenažo linijos išilginis profilis





VAMZDŽIO DUGNO ALTITUDĖ	27.90	27.85	27.87	27.90	27.86	27.81	27.76	27.71	27.70
PROJEKTUOJAMO PAVIRŠIAUS ALTITUDĖ	29.16	29.07	29.01	28.92	28.88	28.83	28.78	28.73	28.72
DARBŲ ŽYMĖS	1.269	1.23	1.14	1.02	1.02	1.02	1.02	1.02	1.02
VAMZDŽIŲ ŽYMĖJIMAS IZOLIACIJOS TIPAS	PVC N klasės d145/160 su geotekstilės filtru								
PAGRINDAS	Smėlis 10 cm								
NUOLYDIS %	-1.00% 5.50		0.50% 10.50			-1.00% 20.00			
ILGIS (m)	5.50		10.50			20.00			
ATSTUMAI (m)	5.50		10.50			20.00			
ŠULINIŲ, TAŠKŲ, KAMPŲ IR POSŪKIŲ NUMERIAI	IŠ-1	IŠ-2	TR-1				TR-2		

SUTARTINIAI ŽYMĖJIMAI

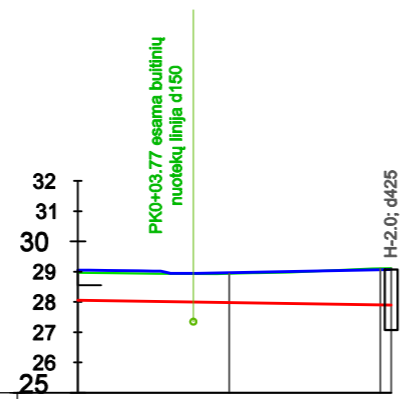
- VAMZDŽIO DUGNO PROJEKTINĖ LINIJA
- ESAMO PAVIRŠIAUS LINIJA
- PROJEKTUOJAMO PAVIRŠIAUS LINIJA

PASTABOS:

1. VISI MATMENYS NURODYTI METRAIS (m).
2. AUKŠČIŲ SISTEMA LAS07
3. ESAMŲ INŽINERINIŲ TINKLŲ PADĖTIS PLANE IR ĮGILINIMAS TIKSLINAMAS PRIEŠ PRADEDANT STATYBOS DARBUS.

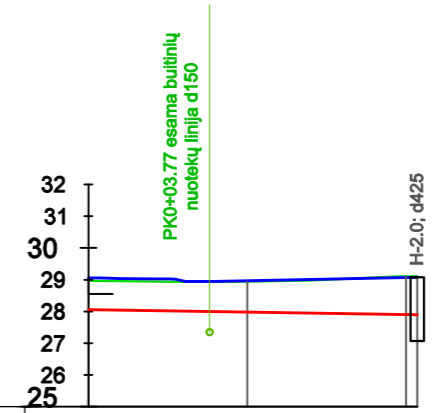
0	2023 05	Statybos leidimui, konkursui ir statybai.				
Laida	Data	Keitimų pavadinimas (priežastis)				
KVAL. PATV. DOK. NR.	 INFRASTRUKTŪROS PROJEKTAS	STATINIO PROJEKTO PAVADINIMAS Kitos paskirties inžinerinio statinio, Nemuno krantinė 26 Kaune, supaprastintas statybos projektas				
		ADRESAS Nemuno krantinė 26, Kaunas				
37388	SPV	Martynas Jucevičius		DOKUMENTO PAVADINIMAS Projektuojamų tinklų išilginiai profiliai Mv1:100, Mh1:250	LAIDA 0	
41170	SPDV	Martynas Jucevičius				
LT	STATYTOJAS IR (ARBA) UŽSAKOVAS Butų savininkų bendrija „Naglis“		DOKUMENTO ŽYMUO IP22/01-01-SPP-B.03-01		LAPAS 1	LAPŲ 4

Lietvamzdžio Nr.1 pajungimo linijos išilginis profilis



VAMZDŽIO DUGNO ALTITUDĖ	28.05	27.98	27.90
PROJEKTUOJAMO PAVIRŠIAUS ALTITUDĖ	29.05	28.97	29.07
DARBŲ ŽYMĖS	1.00	0.99	1.16
VAMZDŽIŲ ŽYMĖJIMAS IZOLIACIJOS TIPAS	PVC N klasės d160		
PAGRINDAS	Smėlis 10 cm		
NUOLYDIS %			
ILGIS (m)	1.00	9.36	
ATSTUMAI (m)	1.0	9.36	
ŠULINIŲ, TAŠKŲ, KAMPŲ IR POSŪKIŲ NUMERIAI	LTV-1		IŠ-2

Lietvamzdžio Nr.1 pajungimo linijos išilginis profilis



VAMZDŽIO DUGNO ALTITUDĖ	28.05	27.98	27.90
PROJEKTUOJAMO PAVIRŠIAUS ALTITUDĖ	29.05	28.97	29.07
DARBŲ ŽYMĖS	1.00	0.99	1.16
VAMZDŽIŲ ŽYMĖJIMAS IZOLIACIJOS TIPAS	PVC N klasės d160		
PAGRINDAS	Smėlis 10 cm		
NUOLYDIS %			
ILGIS (m)	1.00	9.36	
ATSTUMAI (m)	1.0	9.36	
ŠULINIŲ, TAŠKŲ, KAMPŲ IR POSŪKIŲ NUMERIAI	LTV-1		IŠ-2

SUTARTINIAI ŽYMĖJIMAI

- VAMZDŽIO DUGNO PROJEKTINĖ LINIJA
- ESAMO PAVIRŠIAUS LINIJA
- PROJEKTUOJAMO PAVIRŠIAUS LINIJA

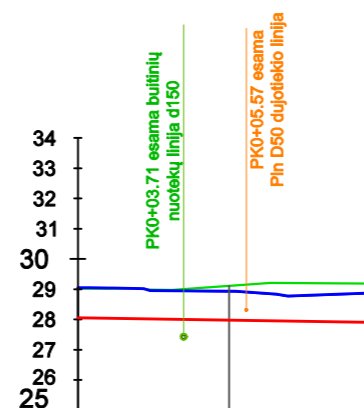
PASTABOS:

1. VISI MATMENYS NURODYTI METRAIS (m).
2. AUKŠČIŲ SISTEMA LAS07
3. ESAMŲ INŽINERINIŲ TINKLŲ PADĖTIS PLANE IR ĮGILINIMAS TIKSLINAMAS PRIEŠ PRADEDANT STATYBOS DARBUS.

IP22/01-01-SPP-B.03-02

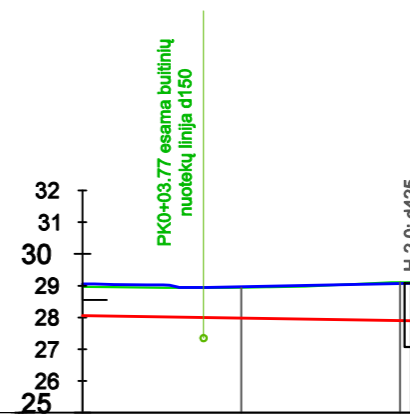
Lapas	Lapų	Laida
2	4	0

Lietvamzdžio Nr.3 pajungimo linijos išilginis profilis



VAMZDŽIO DUGNO ALTITUDĖ	28.05	27.97	27.91
PROJEKTUOJAMO PAVIRŠIAUS ALTITUDĖ	29.05	28.93	28.87
DARBŲ ŽYMĖS	1.00	0.99	0.96
VAMZDŽIŲ ŽYMĖJIMAS IZOLIACIJOS TIPAS	PVC N klasės d160		
PAGRINDAS	Smėlis 10 cm		
NUOLYDIS %	-1.50%		
ILGIS (m)	1.00	8.54	
ATSTUMAI (m)	1.0	8.54	
ŠULINIŲ, TAŠKŲ, KAMPŲ IR POSŪKIŲ NUMERIAI	LTV-3	GBIŠ-2	

Lietvamzdžio Nr.1 pajungimo linijos išilginis profilis



VAMZDŽIO DUGNO ALTITUDĖ	28.05	27.98	27.90
PROJEKTUOJAMO PAVIRŠIAUS ALTITUDĖ	29.05	28.97	29.07
DARBŲ ŽYMĖS	1.00	0.99	1.16
VAMZDŽIŲ ŽYMĖJIMAS IZOLIACIJOS TIPAS	PVC N klasės d160		
PAGRINDAS	Smėlis 10 cm		
NUOLYDIS %	-1.50%		
ILGIS (m)	1.00	9.36	
ATSTUMAI (m)	1.0	9.36	
ŠULINIŲ, TAŠKŲ, KAMPŲ IR POSŪKIŲ NUMERIAI	LTV-1	IŠ-2	

SUTARTINIAI ŽYMĖJIMAI

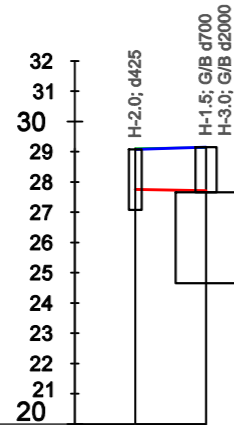
- VAMZDŽIO DUGNO PROJEKTINĖ LINIJA
- ESAMO PAVIRŠIAUS LINIJA
- PROJEKTUOJAMO PAVIRŠIAUS LINIJA

PASTABOS:

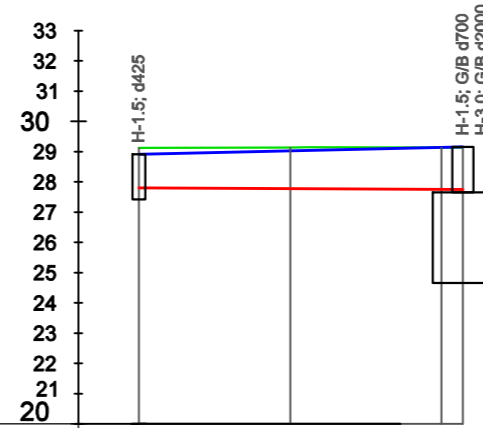
1. VISI MATMENYS NURODYTI METRAIS (m).
2. AUKŠČIŲ SISTEMA LAS07
3. ESAMŲ INŽINERINIŲ TINKLŲ PADĖTIS PLANE IR ĮGILINIMAS TIKSLINAMAS PRIEŠ PRADEDANT STATYBOS DARBUS.

IP22/01-01-SPP-B.03-03

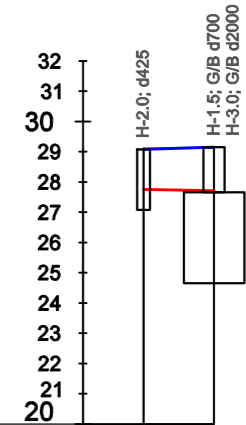
Lapas	Lapų	Laida
3	4	0



VAMZDŽIO DUGNO ALTITUDĖ	27.75	27.71
PROJEKTUOJAMO PAVIRŠIAUS ALTITUDĖ	29.07	29.15
DARBŲ ŽYMĖS	1.00	0.68
VAMZDŽIŲ ŽYMĖJIMAS IZOLIACIJOS TIPAS	PVC N klasės d200	
PAGRINDAS	Smėlis 10 cm	
NUOLYDIS %	1.50% 7.29	
ILGIS (m)		
ATSTUMAI (m)	2.33	
ŠULINIŲ, TAŠKŲ, KAMPŲ IR POSŪKIŲ NUMERIAI	IŠ-2 GBIŠ-1	



VAMZDŽIO DUGNO ALTITUDĖ	27.80	27.78	27.75
PROJEKTUOJAMO PAVIRŠIAUS ALTITUDĖ	28.92	29.03	29.15
DARBŲ ŽYMĖS	1.12	1.25	1.40
VAMZDŽIŲ ŽYMĖJIMAS IZOLIACIJOS TIPAS	PVC N klasės d200		
PAGRINDAS	Smėlis 10 cm		
NUOLYDIS %	-0.50% 10.71		
ILGIS (m)			
ATSTUMAI (m)	10.71		
ŠULINIŲ, TAŠKŲ, KAMPŲ IR POSŪKIŲ NUMERIAI	TR-1		GBIŠ-1



VAMZDŽIO DUGNO ALTITUDĖ	27.75	27.71
PROJEKTUOJAMO PAVIRŠIAUS ALTITUDĖ	29.07	29.15
DARBŲ ŽYMĖS	1.00	0.68
VAMZDŽIŲ ŽYMĖJIMAS IZOLIACIJOS TIPAS	PVC N klasės d200	
PAGRINDAS	Smėlis 10 cm	
NUOLYDIS %	1.50% 7.29	
ILGIS (m)		
ATSTUMAI (m)	2.33	
ŠULINIŲ, TAŠKŲ, KAMPŲ IR POSŪKIŲ NUMERIAI	IŠ-2 GBIŠ-1	

SUTARTINIAI ŽYMĖJIMAI

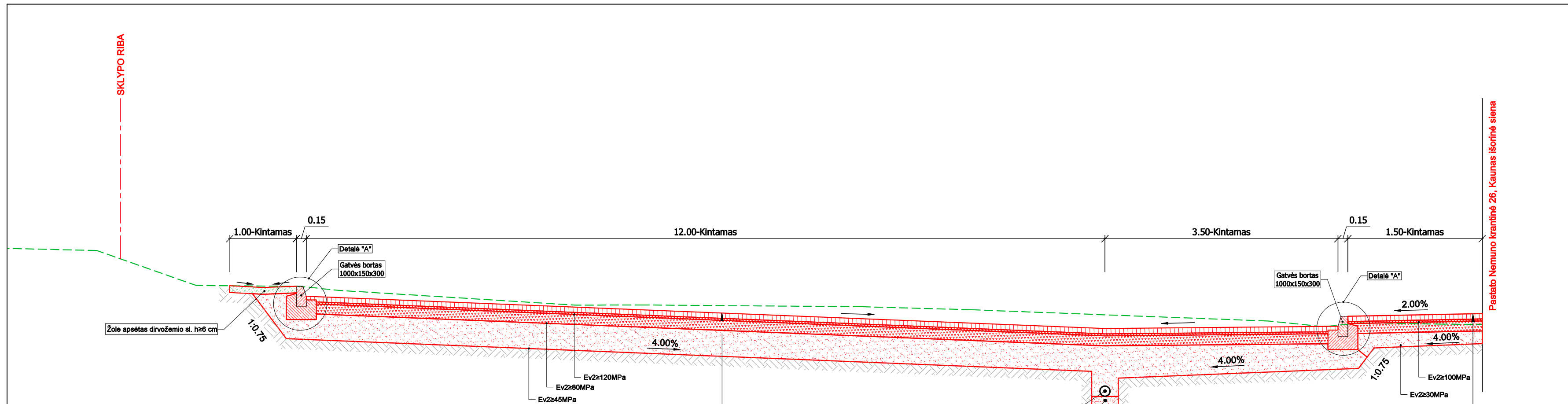
- VAMZDŽIO DUGNO PROJEKTINĖ LINIJA
- ESAMO PAVIRŠIAUS LINIJA
- PROJEKTUOJAMO PAVIRŠIAUS LINIJA

PASTABOS:

1. VISI MATMENYS NURODYTI METRAIS (m).
2. AUKŠČIŲ SISTEMA LAS07
3. ESAMŲ INŽINERINIŲ TINKLŲ PADĖTIS PLANE IR ĮGILINIMAS TIKSLINAMAS PRIEŠ PRADEDANT STATYBOS DARBUS.

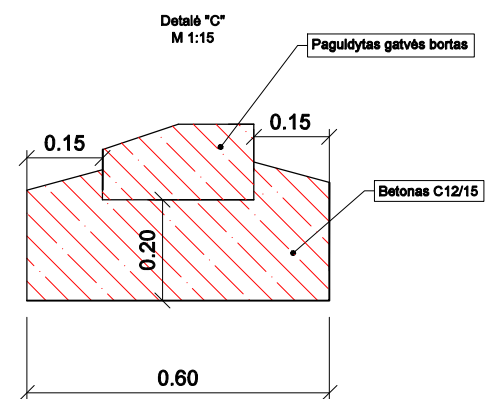
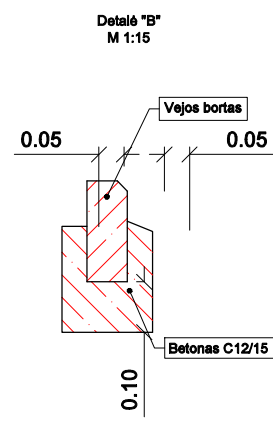
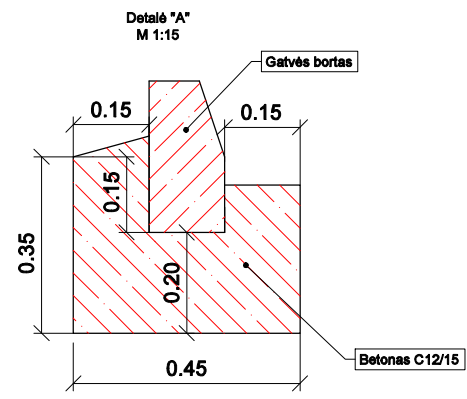
IP22/01-01-SPP-B.03-04

Lapas	Lapų	Laida
4	4	0



Projektinė dangos konstrukcija DK 0,1	Betoninės trinkelės	-0.08
	Pasluoksnis iš nesurišto mišinio	-0.03
	Pagrindo sluoksnis iš nesurišto mineralinių medžiagų mišinio 0/45	-0.15
	Apsauginis šalčiui atsparus sluoksnis	-0.39
Žemės sankasa		

Betoninės trinkelės	-0.08
Pasluoksnis iš nesurišto mišinio	-0.03
Pagrindo sluoksnis iš nesurišto mineralinių medžiagų mišinio 0/32	-0.15
Šalčiui nejautrių medžiagų sluoksnis	≥0.19





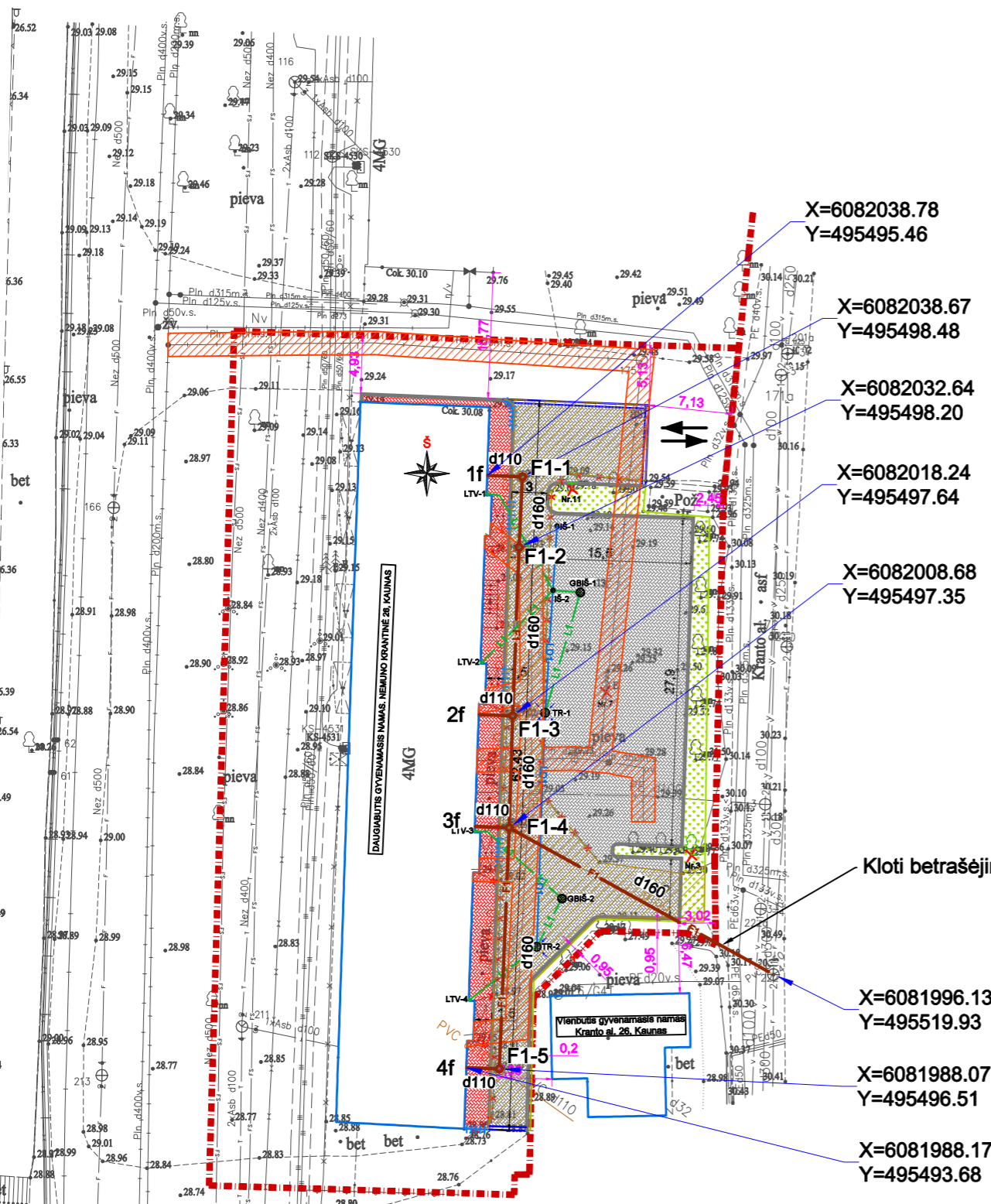
SUTARTINIAI ŽYMĖJIMAI

ESAMO PAVIRŠIAUS LINIJA

PASTABOS:

- VISI MATMENYS NURODYTI METRAIS (m).
- AUKŠČIŲ SISTEMA LAS07

0	2023 05	Statybos leidimui, konkursui ir statybai.			
Laida	Data	Keitimų pavadinimas (priežastis)			
KVAL. PATV. DOK. NR.	 INFRASTRUKTŪROS PROJEKTAS	STATINIO PROJEKTO PAVADINIMAS Kitos paskirties inžinerinio statinio, Nemuno krantinė 26 Kaune, supaprastintas statybos projektas			
		ADRESAS Nemuno krantinė 26, Kaunas			
37388	SPV	Martynas Jucevičius			
41170	SPDV	Martynas Jucevičius			
			DOKUMENTO PAVADINIMAS Tipinis skersinis pjūvis M1:50	LAIDA 0	
LT	STATYTOJAS IR (ARBA) UŽSAKOVAS Butų savininkų bendrija „Naglis“		DOKUMENTO ŽYMUO IP22/01-01-SPP-B.04	LAPAS 1	LAPŲ 1



- PASTABOS:**
1. Projektuojamų ir esamų trasų altitudės ir vietas būtina papildomai tikslinti vietovėje, kertamų komunikacijų vietas ir altitudės papildomai tikslinti darbo projekto rengimo metu esant reikalui i šikviesti suinteresuotų bendrovių atstovus.
 2. Prie pradėdamas darbus, esamų tinklų trasas nustatyti pažymėti ir aktui sušra yti iš kviesti suinteresuotų bendrovių atstovus. Darbus tinklų apsaugos zonoje atlikti tik rankiniu būdu.
 3. Važiuojamosios dalies kelio asfalto/žvyro pasluoknius atstatyti iki normatyvinių reikalavimų sutankinant iki Ev2 =45 MPa.
 4. Esant butinybei atstatyti pažeistą žalią dangą už sklypo ribos.
 5. Esamo š ulinio gylį tikslinti vietoje.
 6. Už sklypo ribos tinklai projektuojami raudonųjų kelio linijų ribose.

SUTARTINIAI ŽYMĖJIMAI

- F1 — Projektuojamas buitinių nuotekų tinklas
- 1f — Projektuojamas buitinių nuotekų tinklų išvadas
- F1 — Proj. buitinių nuotekų šulinys

2.5 apsaugos zonos plotis	m	
IV. INŽINERINIAI TINKLAI (Nurodomas kiekvienos paskirties inžinerinių tinklų pavadinimas)		
4. Inžinerinių tinklų ilgis*	m	F1 - 88,2
5. Vamzdžio skersmuo (tik vamzdynams)	mm	110, 160
* Žvaigždutė pažymėti rodikliai baigus statybą ir atlikus kadastrinius matavimus gali turėti neesminių nukrypimų.		

SITUACIJOS SCHEMA



SUTARTINIAI ŽYMĖJIMAI

- - - SKLYPO RIBA
- GATVĖS BORTAS
- VEJOS BORTAS
- PAGULDYTAS GATVĖS BORTAS
- VEJOS KRAŠTAS
- + NUŽEMINTI GATVĖS BORTAI
- ARDOMA ESAMA ASFALTO DANGA
- VEJA
- NATŪRALIOS SPALVOS BETONINĖS TRINKELĖS
- RAUDONOS SPALVOS BETONINĖS TRINKELĖS
- ↔ ĮVAŽIAVIMO-IŠVAŽIAVIMO VIETA
- ✖ IŠARDOMOS METALINĖS TVORELĖS
- X KERTAMI MEDŽIAI IR JŲ NUMERIS INVENTORIZACIJOS BYLOJE
- PVC DRENAŽO VAMDIS DN145/160 SU GEOTEKSTILĖS FILTRU
- L1 — PROJEKTUOJAMAS LIETAUS NUOTEKŲ TINKLAS
- ⊙ IŠ-1 — PROJEKTUOJAMAS DRENAŽO LINIJOS APŽIŪROS ŠULINĖLIS DN425 SU DANGČIU IR DUGNU
- ⊙ TR-1 — PROJEKTUOJAMAS LIETAUS NUOTEKŲ SURINKIMO ŠULINĖLIS SU GROTELĖMIS
- ⊙ GBIŠ-2 — PROJEKTUOJAMAS G/B D700/D2000 INFILTRACINIS ŠULINYS SU RAKINAMU DANGČIU IR KOPETĖLĖMIS

PASTABOS:

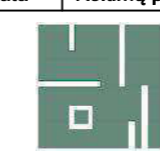

1. VISI MATMENYS NURODYTI METRAIS (m).
2. AUKŠČIŲ SISTEMA LAS07.

 ESAMO MAŽO SLĖGIO DUJOTIEKIO APSAUGOS ZONA PO 1 METRĄ | ABI PUSES NUO MAŽO SLĖGIO DUJOTIEKIŲ VAMZDYNŲ

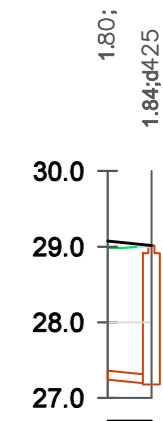
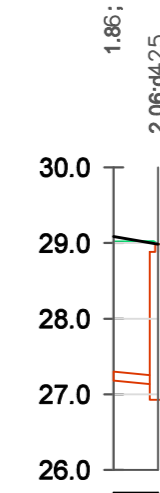
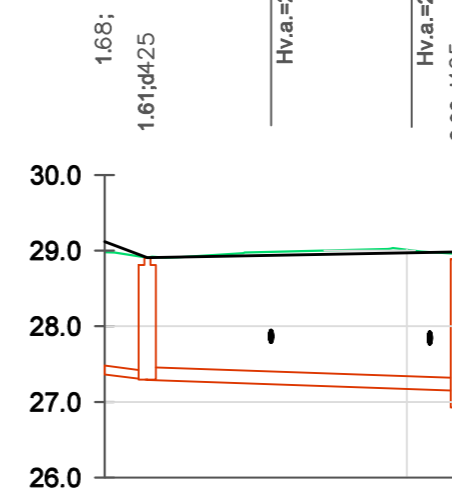
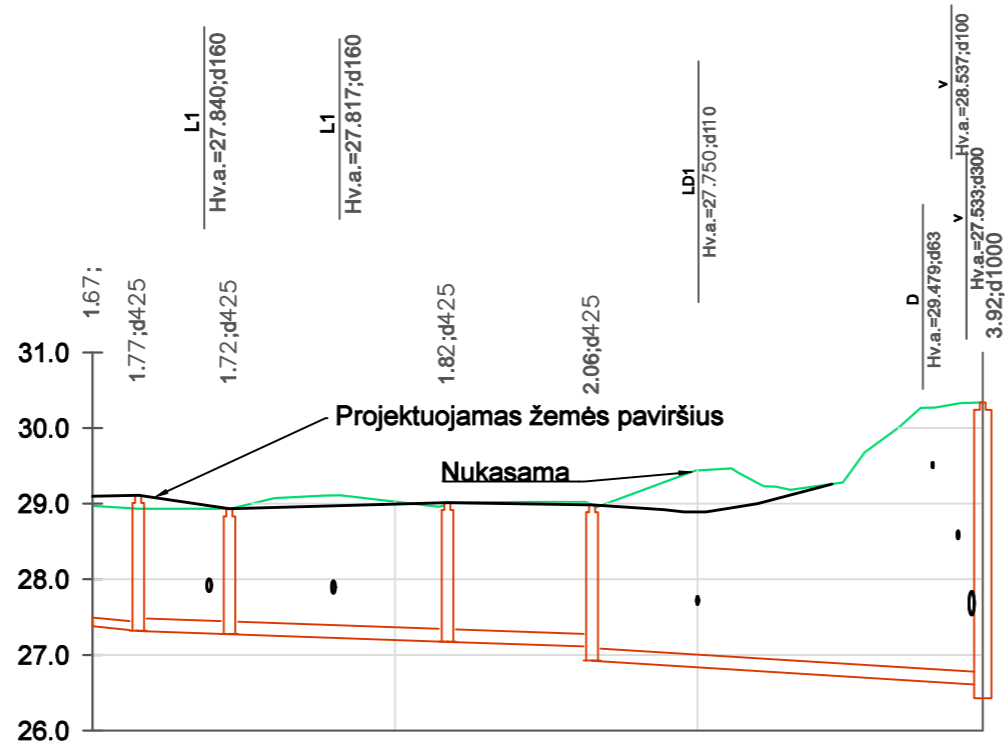
PRITARTA. 2023 06 12
 UAB "Kauno vandenys"
 Techninio-projektų skyriaus
 Techninės grupės vyresnioji inžinierė

Liliana Polonskienė



0	2023 05	Statybos leidimui, konkursui ir statybai.	
Laida	Data	Keitimų pavadinimas (priežastis)	
KVAL. PATV. DOK. NR.		STATINIO PROJEKTO PAVADINIMAS Kitos paskirties inžinerinio statinio, Nemuno krantinė 26 Kaune, supaprastintas statybos projektas	
		ADRESAS Nemuno krantinė 26, Kaunas	
37388	SPV	Martynas Jucevičius	
13865	SPDV	Rytis Valiūnas	
			DOKUMENTO PAVADINIMAS Rekonstruojamo esamo buitinių nuotekų tinklo planas M1:500
			LAIDA 0
LT	STATYTOJAS IR (ARBA) UŽSAKOVAS Butų savininkų bendrija „Naglis“		DOKUMENTO ŽYMUO IP22/01-01-SPP-B.05
			LAPAS 1
			LAPŲ 1

Mh 1:500
Mv 1:100





VAMZDŽIO/LATAKO DUGNO ALTITUDĖ	27.32	27.32	27.28	27.18	27.11	26.61
PROJEKTUOJAMO ŽEMĖS PAVIRŠIAUS ALTITUDĖ	29.05	29.09	29.00	29.00	28.98	30.34
ESAMA ŽEMĖS PAVIRŠIAUS ALTITUDĖ	28.97	28.93	28.93	29.02	28.98	30.34
VAMZDŽIŲ ŽYMĖJIMAS IZOLIACIJOS TIPAS	PVC N klasės d110		PVC N klasės d160		PVC N klasės d160	
PAGRINDAS	Smėlio pasl. 15 cm					
NUOLYDIS %	0.70%	0.70%	0.70%	0.70%	1.24%	
ILGIS (m)	3.02	6.04	14.41	9.56	25.84	
ATSTUMAI (m)	3.02	6.04	14.41	9.56	25.84	
ŠULINIŲ, TAŠKŲ, KAMPŲ IR POSŪKIŲ NUMERIAI	1f	F1-1	F1-2	F1-3	F1-4	222

VAMZDŽIO/LATAKO DUGNO ALTITUDĖ	27.30	27.30	27.15
PROJEKTUOJAMO ŽEMĖS PAVIRŠIAUS ALTITUDĖ	29.05	28.85	28.98
ESAMA ŽEMĖS PAVIRŠIAUS ALTITUDĖ	28.98	28.91	28.98
VAMZDŽIŲ ŽYMĖJIMAS IZOLIACIJOS TIPAS	PVC N klasės d110		PVC N klasės d160
PAGRINDAS	Smėlio pasl. 15 cm		
NUOLYDIS %	0.70%	0.70%	
ILGIS (m)	2.83	20.63	
ATSTUMAI (m)	2.83	20.63	
ŠULINIŲ, TAŠKŲ, KAMPŲ IR POSŪKIŲ NUMERIAI	4f	F1-5	F1-4

VAMZDŽIO/LATAKO DUGNO ALTITUDĖ	27.13	27.13
PROJEKTUOJAMO ŽEMĖS PAVIRŠIAUS ALTITUDĖ	29.05	28.98
ESAMA ŽEMĖS PAVIRŠIAUS ALTITUDĖ	29.02	28.98
VAMZDŽIŲ ŽYMĖJIMAS IZOLIACIJOS TIPAS	PVC N klasės d110	
PAGRINDAS	Smėlio pasl. 15 cm	
NUOLYDIS %	0.70%	
ILGIS (m)	2.94	
ATSTUMAI (m)	2.94	
ŠULINIŲ, TAŠKŲ, KAMPŲ IR POSŪKIŲ NUMERIAI	3f	F1-4

VAMZDŽIO/LATAKO DUGNO ALTITUDĖ	27.19	27.19
PROJEKTUOJAMO ŽEMĖS PAVIRŠIAUS ALTITUDĖ	29.05	29.85
ESAMA ŽEMĖS PAVIRŠIAUS ALTITUDĖ	28.98	29.02
VAMZDŽIŲ ŽYMĖJIMAS IZOLIACIJOS TIPAS	PVC N klasės d110	
PAGRINDAS	Smėlio pasl. 15 cm	
NUOLYDIS %	0.70%	
ILGIS (m)	2.90	
ATSTUMAI (m)	2.90	
ŠULINIŲ, TAŠKŲ, KAMPŲ IR POSŪKIŲ NUMERIAI	2f	F1-3

0	2023 05	Statybos leidimui, konkursui ir statybai.		
Laida	Data	Keitimų pavadinimas (priežastis)		
KVAL. PATV. DOK. NR.	 INFRASTRUKTŪROS PROJEKTAS	STATINIO PROJEKTO PAVADINIMAS Kitos paskirties inžinerinio statinio, Nemuno krantinė 26 Kaune, supaprastintas statybos projektas		
		ADRESAS Nemuno krantinė 26, Kaunas		
37388	SPV	Martynas Jucevičius		
13865	SPDV	Rytis Valiūnas		
			DOKUMENTO PAVADINIMAS	LAIDA
			Išilginiai buitinių nuotekų tinklų profiliai M1:500	0
LT	STATYTOJAS IR (ARBA) UŽSAKOVAS	DOKUMENTO ŽYMUO		LAPAS
	Butų savininkų bendrija „Naglis“	IP22/01-01-SPP-B.06		LAPŲ
				1
				1